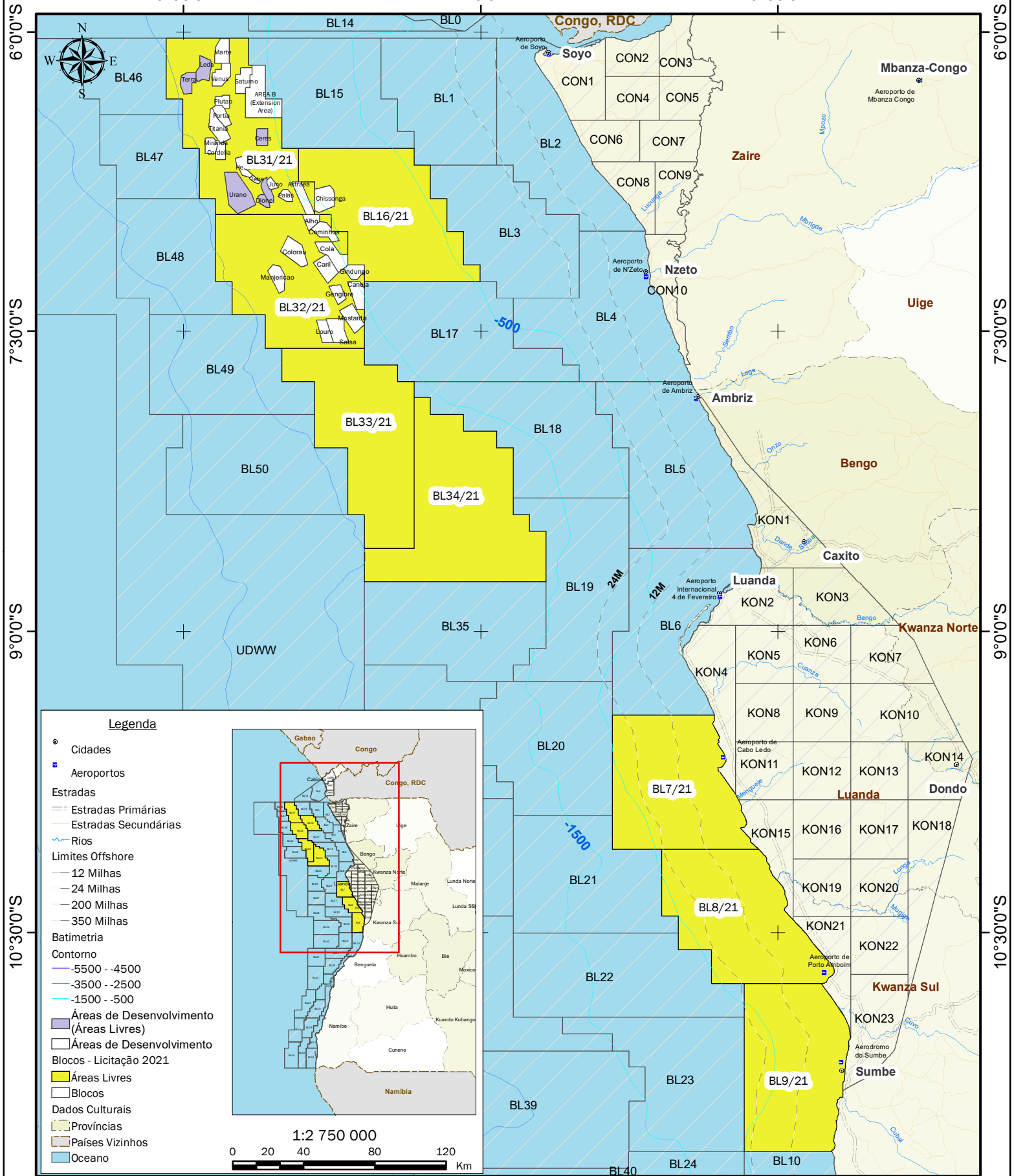


LICITAÇÃO 2021

MAPA GERAL DA LOCALIZAÇÃO DOS BLOCOS



10°30'0"E 12°0'0"E 13°30'0"E


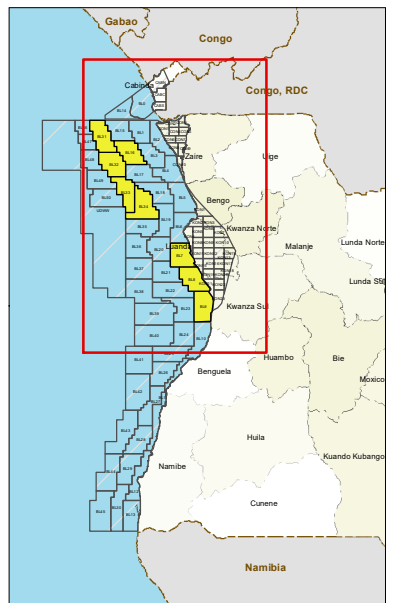


6°0'0"S
7°30'0"S
9°0'0"S
10°30'0"S

6°0'0"S
7°30'0"S
9°0'0"S
10°30'0"S

Legenda

- Cidades
- Aeroportos
- Estradas
 - Estradas Primárias
 - Estradas Secundárias
- Rios
- Limites Offshore
 - 12 Milhas
 - 24 Milhas
 - 200 Milhas
 - 350 Milhas
- Batimetria
 - Contorno
 - -5500 - -4500
 - -3500 - -2500
 - -1500 - -500
- Áreas de Desenvolvimento (Áreas Livres)
- Áreas de Desenvolvimento
- Blocos - Licitação 2021
 - Áreas Livres
 - Blocos
- Dados Culturais
 - Províncias
 - Países Vizinhos
 - Oceano



10°30'0"E 12°0'0"E 13°30'0"E